

**FEDERACIJA BOSNE I HERCEGOVINE**  
**UNSKO-SANSKI KANTON**  
**GRAD BIHAĆ**  
**GRADONAČELNIK**

Služba za urbanističko planiranje, građenje,  
imovinsko-pravne i geodetske poslove

Broj: 03/2-27-3209/21

Bihać, 25.01.2022. godine

Na osnovu člana 183. stav (2) Poslovnika Gradskog vijeća Bihać („Službeni glasnik Grada Bihaća“ broj: 3/16), a u vezi sa članom 52. stav (1) tačka a) Statuta grada Bihaća („Službeni glasnik Grada Bihaća“, broj: 13/15 i 13/18) Gradonačelnik u svojstvu predlagača propisa i drugih akata

**ODREĐUJE**

Izvjestioca: Pomoćnika gradonačelnika za urbanističko planiranje, građenje, imovinsko-pravne i geodetske poslove, mr. Damira Smajića, dipl.pravnika, na sjednici Gradskog vijeća i radnim tijelima po prijedlogu tačke dnevnog reda:

Prijedlog Odluke o utvrđivanju javnog interesa za potpunu eksproprijaciju nekretnina u svrhu rekonstrukcije ceste M14\_001, raskrsnice ceste M14 sa lokalnom cestom za naselje Brekovicica sa izgradnjom mosta preko rijeke Une, Grad Bihać u korist JP „Ceste Federacije BiH“ d.o.o. Sarajevo

Gradonačelnik  
Šuhret Fazlić

**BOSNA I HERCEGOVINA**  
**FEDERACIJA BOSNE I HERCEGOVINE**  
**UNSKO-SANSKI KANTON**  
**GRAD BIHAĆ**  
**GRADONAČELNIK**

Služba za urbanističko planiranje, građenje,  
imovinsko-pravne i geodetske poslove  
Broj: 03/2-27-3209/21  
Bihać, 25.01.2022. godine

GRADSKO VIJEĆE  
GRADA BIHAĆA  
- o v d j e -

PREDMET: Prijedlog Odluke o utvrđivanju javnog interesa za potpunu eksproprijaciju nekretnina u svrhu rekonstrukcije ceste M14\_001, raskrsnice ceste M14 sa lokalnom cestom za naselje Brekovića sa izgradnjom mosta preko rijeke Une, Grad Bihać u korist JP „Ceste Federacije BiH“ d.o.o. Sarajevo, dostavlja se

U skladu sa odredbom člana 52. stav (1) tačka b) Statuta Grada Bihaća („Službeni glasnik Grada Bihaća“, broj: 13/15 i 13/18), a u vezi sa članom 140. tačka d) Poslovnika Gradskog vijeća Bihać („Službeni glasnik Grada Bihaća“ broj: 3/16) u prilogu Vam dostavljamo prijedlog Odluke o utvrđivanju javnog interesa za potpunu eksproprijaciju nekretnina u svrhu rekonstrukcije ceste M14\_001, raskrsnice ceste M14 sa lokalnom cestom za naselje Brekovića sa izgradnjom mosta preko rijeke Une, Grad Bihać u korist JP „Ceste Federacije BiH“ d.o.o. Sarajevo

## O B R A Z L O Ž E N J E

### I PRAVNI OSNOV

Pravni osnov za donošenje Odluke o utvrđivanju javnog interesa sadržan je u članu 14. stav (4) Zakona o eksproprijaciji („Službene novine F BiH“, broj: 70/07, 36/10, 25/12 i 34/16) kojim je propisano da Odluku o utvrđivanju javnog interesa za izgradnju objekta ili izvođenje radova na području grada donosi Gradsko vijeće na čijem se području namjerava graditi objekat ili izvoditi radovi u skladu sa planskim dokumentima prostornog uređenja, te u članu 35. stav (1) tačka c) Statuta Grada Bihaća („Službeni glasnik Grada Bihaća“, broj: 13/15 i 13/18), kojim je utvrđena nadležnost Gradskog vijeća za donošenje odluka i drugih općih akata kojima se uređuju pitanja iz samoupravnog djelokruga grada i daje njihovo tumačenje.

## II RAZLOZI DONOŠENJA

JP „Ceste Federacije BiH“ d.o.o. Sarajevo, putem Službe urbanističko planiranje, građenje, imovinsko-pravne i geodetske poslove podnijelo je Gradskom vijeću prijedlog za donošenje Odluke o utvrđivanju javnog interesa za potpunu eksproprijaciju nekretnina u svrhu rekonstrukcije ceste M14\_001, raskrsnice ceste M14 sa lokalnom cestom za naselje Brekovica sa izgradnjom mosta preko rijeke Une.

Razmatrajući prijedlog i priložene dokaze, utvrđeno je da je podnosilac prijedloga priložio Geodetski elaborat za potpunu eksproprijaciju nekretnina, revidirani spisak parcela za eksproprijaciju te rješenja Ministarstva za građenje, prostorno uređenje i zaštitu okoliša broj: 11-23-801-UP-1/19 od 05.12.2019. godine i broj: 11-19-172-UP-1/21 od 02.02.2021. godine kojim se podnosiocu prijedloga daje urbanistička saglasnost za rekonstrukcije ceste M14\_001, raskrsnice ceste M14 sa lokalnom cestom za naselje Brekovica sa izgradnjom mosta preko rijeke Une na nekretninama navedenim u Geodetskom elaboratu odnosno revidiranom spisku parcela za eksproprijaciju.

Odredbom člana 14. stav (4) Zakona o eksproprijaciji ( „Službene novine Federacije BiH“, broj 70/07, 36/10, 25/12 i 34/16) propisano je da Odluku o utvrđivanju javnog interesa za izgradnju objekta ili izvođenje radova na području Grada donosi Gradsko vijeće na čijem se području namjerava graditi objekat ili izvoditi radovi u skladu sa planskim dokumentima prostornog uređenja, a kako za predmetno područje nije donesen regulacioni plan ili urbanistički projekat, ispunjeni su uslovi da se javni interes utvrdi na osnovu Odluke Gradskog vijeća.

S obzirom na to da bi se realizacijom rekonstrukcije ceste M14\_001, raskrsnice ceste M14 sa lokalnom cestom za naselje Brekovica sa izgradnjom mosta preko rijeke Une ostvarila, ostvarila bolja saobraćajna povezanost i povećala bezbjednost svih učesnika u saobraćaju, predlažem da se utvrdi javni interes za isto.

## III FINANSIJSKA SREDSTVA

Za realizaciju ove Odluke korisnik eksproprijacije, JP „Ceste Federacije BiH“ d.o.o. Sarajevo, obezbijedilo je finansijska sredstva.

Postupak vodila:  
Mirela Delić, dipl. pravnik

Pomoćnik gradonačelnika za urbanističko planiranje  
građenje, imovinsko-pravne i geodetske poslove  
mr. Damir Smajić, dipl. pravnik

Gradonačelnik  
Šuhret Fazlić

Na osnovu člana 14. stav (4) Zakona o eksproprijaciji („Službene novine Federacije BiH“, broj: 70/07, 36/10, 25/12 i 34/16) i člana 35. tačka c) Statuta grada Bihaća („Službeni glasnik Grada Bihaća“, broj: 13/15 i 13/18), Gradsko vijeće Bihać na sjednici održanoj dana \_\_\_\_\_ godine, donijelo je:

## O D L U K U

o utvrđivanju javnog interesa za potpunu eksproprijaciju nekretnina u svrhu rekonstrukcije ceste M14\_001, raskrsnice ceste M14 sa lokalnom cestom za naselje Brekovića sa izgradnjom mosta preko rijeke Une, Grad Bihać u korist JP „Ceste Federacije BiH“ d.o.o. Sarajevo

### I

Utvrđuje se da je od javnog interesa potpuna eksproprijacija nekretnina u svrhu rekonstrukcije ceste M14\_001, raskrsnice ceste M14 sa lokalnom cestom za naselje Brekovića sa izgradnjom mosta preko rijeke Une te da se u tu svrhu može pristupiti potpunoj eksproprijaciji nekretnina označenih kao:

- dio od 28 m<sup>2</sup> od k.č. br. 1173 zv. „Gornja bara“ oranica/njiva 4. klase površine 1957 m<sup>2</sup> upisane u posjedovnom listu br. 241 k.o. Spahići kao posjed Muminović (Ramo) Remzije sa dijelom 1/1 po novom katastarskom operatu (nema identifikacije po starom katastarskom operatu jer je katastarski plan uništen);

- dio od 34 m<sup>2</sup> od k.č. br. 1171/1 zv. „Srednja bara“ oranica/njiva 4. klase površine 1025 m<sup>2</sup> upisane u posjedovnom listu br. 222 k.o. Spahići kao posjed Muminović (Hasib) Hasida sa dijelom 1/1 po novom katastarskom operatu (nema identifikacije po starom katastarskom operatu jer je katastarski plan uništen);

- dio od 43 m<sup>2</sup> od k.č. br. 1170/3 zv. „Luke“ oranica/njiva 3. klase površine 46 m<sup>2</sup> upisane u posjedovnom listu br. 281 k.o. Spahići kao posjed Bejtić (Rifet) Remze sa dijelom 1/1 po novom katastarskom operatu (nema identifikacije po starom katastarskom operatu jer je katastarski plan uništen);

- dio od 37 m<sup>2</sup> od k.č. br. 1169/3 zv. „Luke“ oranica/njiva 3. klase površine 952 m<sup>2</sup> upisane u posjedovnom listu br. 1 k.o. Spahići kao suposjed Alibabić (Senad) Almaide sa dijelom 1/24, Bejtić (Rifet) Hazima sa dijelom 1/8, Bejtić (Rifet) Remze sa dijelom 1/8, Bejtić (Senad) Anisa sa dijelom 1/24, Bejtić (Agan) Fatime sa dijelom 5/8 i Kajtezović (Senad) Almire sa dijelom 1/24 po novom katastarskom operatu (nema identifikacije po starom katastarskom operatu jer je katastarski plan uništen);

- dio od 13 m<sup>2</sup> od k.č. br. 1167/2 zv. „Gornja bara“ oranica/njiva 3. klase površine 286 m<sup>2</sup> upisane u posjedovnom listu br. 286 k.o. Spahići kao posjed Jusić (Dedo) Muje sa dijelom 1/1 po novom katastarskom operatu, kojoj nekretnini po starom katastarskom operatu odgovara dio k.č. br. 150/3 zv. „Livada pod stranom“ livada površine 1700 m<sup>2</sup> upisane u zemljišnoknjižnom ulošku br. 39 k.o. SP Spahići kao suvlasništvo Ibrišimović (Muharem)

Omera sa dijelom 7/120, Jusić (Ahmet) Ahmeta sa dijelom 1/6, Jusić (Ahmet) Šahe sa dijelom 1/6, Jusić (Ahmet) Fate sa dijelom 1/6, Murfezan rođ. Ibrišimović Hasnije sa dijelom 7/240, Jusić (Meša) Mehe sa dijelom 7/240, Ibrišimović (Sulejman) Seida sa dijelom 7/480, Ibrišimović (Huse) Omera sa dijelom 7/480, Jusić (Ibro) Šabana sa dijelom 135/1920, Jusić (Ibro) Saliha sa dijelom 135/1920, Jusić (Bećir) Ahmeta sa dijelom 135/9600, Jusić (Bećir) Mehe sa dijelom 136/9600, Kličić rođ. Jusić Rahmane sa dijelom 135/9600, Čehić rođ. Jusić (Bećir) Zlatke sa dijelom 135/9600, Ibrišimović rođ. Veladžić Fazime sa dijelom 35/5760, Suljaković rođ. Ibrišimović (Alija) Vahide sa dijelom 35/5760, Hodžić rođ. Ibrišimović (Alija) Alije sa dijelom 105/5760, Ibrišimović (Alija) Hasana sa dijelom 35/5760, Ibrišimović Safeta sa dijelom 35/5760, Selimović rođ. Ibrišimović Seime sa dijelom 35/5760, Ibrišimović Asima sa dijelom 35/5760, Ibrišimović Medihe sa dijelom 35/5760, Ibrišimović Edina sa dijelom 35/5760, Jusić (Dedo) Muje sa dijelom 135/1920, Jusić Emine sa dijelom 270/67200, Jusić (Redžep) Enesa sa dijelom 135/67200, Jusić (Redžep) Enise sa dijelom 135/67200, Alibabić rođ. Jusić Sanelite sa dijelom 135/67200, Mahmutović rođ. Jusić Edite sa dijelom 135/67200, Jusić Refike sa dijelom 135/67200 i Ibrišimović (Ale) Sulje sa dijelom 32/5760;

- dio od 12 m2 od k.č. br. 1167/1 zv. „Gornja bara“ oranica/njiva 3. klase površine 621 m2 i livada 3. klase površine 419 m2 upisane u posjedovnom listu br. 286 k.o. Spahići kao posjed Jusić (Dedo) Muje sa dijelom 1/1 po novom katastarskom operatu, kojoj nekretnini po starom katastarskom operatu odgovara odnosno dio k.č. br. 150/3 zv. „Livada pod stranom“ livada površine 1700 m2 upisane u zemljišnoknjižnom ulošku br. 39 k.o. SP Spahići kao suvlasništvo Ibrišimović (Muharem) Omera sa dijelom 7/120, Jusić (Ahmet) Ahmeta sa dijelom 1/6, Jusić (Ahmet) Šahe sa dijelom 1/6, Jusić (Ahmet) Fate sa dijelom 1/6, Murfezan rođ. Ibrišimović Hasnije sa dijelom 7/240, Jusić (Meša) Mehe sa dijelom 7/240, Ibrišimović (Sulejman) Seida sa dijelom 7/480, Ibrišimović (Huse) Omera sa dijelom 7/480, Jusić (Ibro) Šabana sa dijelom 135/1920, Jusić (Ibro) Saliha sa dijelom 135/1920, Jusić (Bećir) Ahmeta sa dijelom 135/9600, Jusić (Bećir) Mehe sa dijelom 136/9600, Kličić rođ. Jusić Rahmane sa dijelom 135/9600, Čehić rođ. Jusić (Bećir) Zlatke sa dijelom 135/9600, Ibrišimović rođ. Veladžić Fazime sa dijelom 35/5760, Suljaković rođ. Ibrišimović (Alija) Vahide sa dijelom 35/5760, Hodžić rođ. Ibrišimović (Alija) Alije sa dijelom 105/5760, Ibrišimović (Alija) Hasana sa dijelom 35/5760, Ibrišimović Safeta sa dijelom 35/5760, Selimović rođ. Ibrišimović Seime sa dijelom 35/5760, Ibrišimović Asima sa dijelom 35/5760, Ibrišimović Medihe sa dijelom 35/5760, Ibrišimović Edina sa dijelom 35/5760, Jusić (Dedo) Muje sa dijelom 135/1920, Jusić Emine sa dijelom 270/67200, Jusić (Redžep) Enesa sa dijelom 135/67200, Jusić (Redžep) Enise sa dijelom 135/67200, Alibabić rođ. Jusić Sanelite sa dijelom 135/67200, Mahmutović rođ. Jusić Edite sa dijelom 135/67200, Jusić Refike sa dijelom 135/67200 i Ibrišimović (Ale) Sulje sa dijelom 32/5760;

- dio od 33 m2 od k.č. br. 1165 zv. „Kućište“ kuća i zgrada površine 72 m2, dvorište površine 500 m2, livada 3. klase površine 300 m2 i oranica/njiva 3. klase površine 97 m2 upisane u posjedovnom listu br. 142 k.o. Spahići kao suposjed Jusić (Muharem) Seada sa

dijelom 1/2 i Jusić (Muharem) Zijada sa dijelom 1/2 po novom katastarskom operatu (nema identifikacije po starom katastarskom operatu jer je katastarski plan uništen);

- dio od 58 m<sup>2</sup> od k.č. br. 1164/1 zv. „Bara“ oranica/njiva 3. klase površine 1547 m<sup>2</sup> upisane u posjedovnom list br. 285 k.o. Spahići kao posjed Jusić (Hase) Rasima sa dijelom 1/1 po novom katastarskom operatu, kojoj nekretnini po starom katastarskom operatu odgovara dio k.č. br. 150/4 zv. „Livada pod stranom“ livada površine 2000 m<sup>2</sup> upisane u zemljišnoknjižnom ulošku br. 266 k.o. SP Spahići kao suvlasništvo Spahić-Jusić (Hasan) Saliha sa dijelom 1/5, Spahić-Jusić (Bećir) Muhe sa dijelom 1/18, Spahić-Jusić (Bećir) Kade sa dijelom 1/30, Spahić-Jusić (Meho) Katke sa dijelom 1/10, Ibrišimović (Muharem) Omera sa dijelom 7/600, Jusić (Dedo) Ahmeta sa dijelom 1/10, Jusić (Mumin) Kade sa dijelom 1/20, Jusić (Mumin) Hasibe sa dijelom 1/20, Murtezan rođ. Ibrišimović Hasnije sa dijelom 7/1200, Jusić (Meša) Mehe sa dijelom 7/1200, Ibrišimović (Sulejman) Seide sa dijelom 7/2400, Jusić rođ. Skalić Derviše sa dijelom 1/20, Jusić (Velaga) Muharema sa dijelom 1/36, Jusić (Velaga) Munira sa dijelom 1/36, Čehić (Bećo) Rasima sa dijelom 1/20, Ibrišimović (Huse) Omera sa dijelom 7/2400, Jusić (Ibro) Šabana sa dijelom 135/9600, Jusić (Ibro) Saliha sa dijelom 135/9600, Jusić (Šeho) Ajiše sa dijelom 119/21736, Jusić (Bećir) Ahmeta sa dijelom 135/48000, Jusić (Bećir) Mehe sa dijelom 135/48000, Kličić rođ. Jusić (Bećir) Rahmane sa dijelom 135/48000, Čehić rođ. Jusić (Bećir) Zlatke sa dijelom 135/48000, Okić rođ. Jusić Šahe sa dijelom 1033/21736, Jusić (Hase-Hasan) Mumina sa dijelom 1/140, Jusić (Hase-Hasan) Hasiba sa dijelom 1/140, Jusić (Hase-Hasan) Hazeme sa dijelom 1/140, Ibrišimović rođ. Veladžić Fazime sa dijelom 35/28800, Suljaković rođ. Ibrišimović (Alija) Vahide sa dijelom 35/28800, Hodžić rođ. Ibrišimović (Alija) Alije sa dijelom 35/28800, Ibrišimović (Alija) Hasana sa dijelom 35/2800, Ibrišimović Safeta sa dijelom 35/2800, Selimović rođ. Ibrišimović Seime sa dijelom 35/2800, Ibrišimović Asima sa dijelom 35/2800, Ibrišimović Medihe sa dijelom 35/2800, Ibrišimović Edina sa dijelom 35/2800, Jusić Emine sa dijelom 270/336000, Jusić (Redžep) Enesa sa dijelom 135/336000, Jusić (Redžep) Enise sa dijelom 135/336000, Alibabić rođ. Jusić Sanelite sa dijelom 135/336000, Mahmutović rođ. Jusić Edite sa dijelom 135/336000, Jusić Refike sa dijelom 135/336000, Ibrišimović (Alija) Mujage sa dijelom 105/28800, Ibrišimović (Ale) Sulje sa dijelom 35/28800, Jusić (Hase) Dede sa dijelom 3/280, Jusić (Hase) Rasima sa dijelom 3/280, Jusić (Nurija) Adnana sa dijelom 1/140, Jusić (Dedo) Muje sa dijelom 9/3200, Jusić (Dedo) Dževada sa dijelom 9/3200, Jusić (Dedo) Dževade sa dijelom 9/3200, Omeradžić (Dedo) Mirsade rođ. Jusić sa dijelom 9/3200 i Jusić (Jusić) Adnana sa dijelom 9/3200;

- dio od 15 m<sup>2</sup> od k.č. br. 1163 zv. „Bara“ oranica/njiva 4. klase površine 240 m<sup>2</sup> upisane u posjedovnom listu br. 381 k.o. Spahići kao suposjed Bećirspahić (Ferid) Zemke rođ. Jusić sa dijelom 1/2 i Turkušević (Sinhad) Sinalde rođ. Salkić sa dijelom 1/2 po novom katastarskom operatu, (nema identifikacije po starom katastarskom operatu jer je katastarski plan uništen);

- dio od 21 m<sup>2</sup> od k.č. br. 1162 zv. „Bara“ oranica/njiva 3. klase površine 779 m<sup>2</sup> i livada 4. klase površine 429 m<sup>2</sup> upisane u posjedovnom listu br. 381 k.o. Spahići kao

suposjed Bećirspahić (Ferid) Zemke rođ. Jusić sa dijelom 1/2 i Turkušević (Sinhad) Sinalde rođ. Salkić sa dijelom 1/2 po novom katastarskom operatu, kojoj nekretnini po starom katastarskom operatu odgovara dio k.č. br. 150/5 zv. „Livada pod stranom“ livada površine 1100 m2 upisane u zemljišnoknjižnom ulošku br. 106 k.o. SP Spahići kao suvlasništvo Jusić (Mumin) Dedo sa dijelom 1/4, Jusić (Mumin) Kade sa dijelom 1/4, Jusić (Mumin) Hasibe sa dijelom 1/4, Jusić (Hase-Hasan) Mumina sa dijelom 1/28, Jusić (Hase-Hasan) Hasiba sa dijelom 1/28, Jusić (Hase-Hasan) Hazeme sa dijelom 1/28, Jusić (Hase) Dede sa dijelom 3/56, Jusić (Hase) Rasima sa dijelom 3/56 i Jusić (Nurije) Adnana sa dijelom 1/28 po starom katastarskom operatu i dio k.č. br. 150/4 zv. „Livada pod stranom“ livada površine 2000 m2 upisana u zemljišnoknjižni uložak br. 266 k.o. SP Spahići kao suvlasništvo Spahić-Jusić (Hasan) Saliha sa dijelom 1/5, Spahić-Jusić (Bećir) Muhe sa dijelom 1/18, Spahić-Jusić (Bećir) Kade sa dijelom 1/30, Spahić-Jusić (Meho) Katke sa dijelom 1/10, Ibrišimović (Muharem) Omera sa dijelom 7/600, Jusić (Dedo) Ahmeta sa dijelom 1/10, Jusić (Mumin) Kade sa dijelom 1/20, Jusić (Mumin) Hasibe sa dijelom 1/20, Murtezan rođ. Ibrišimović Hasnije sa dijelom 7/1200, Jusić (Meša) Mehe sa dijelom 7/1200, Ibrišimović (Sulejman) Seide sa dijelom 7/2400, Jusić rođ. Skalić Derviše sa dijelom 1/20, Jusić (Velaga) Muharema sa dijelom 1/36, Jusić (Velaga) Munira sa dijelom 1/36, Čehić (Bećo) Rasima sa dijelom 1/20, Ibrišimović (Huse) Omera sa dijelom 7/2400, Jusić (Ibro) Šabana sa dijelom 135/9600, Jusić (Ibro) Saliha sa dijelom 135/9600, Jusić (Šeho) Ajiše sa dijelom 119/21736, Jusić (Bećir) Ahmeta sa dijelom 135/48000, Jusić (Bećir) Mehe sa dijelom 135/48000, Kličić rođ. Jusić (Bećir) Rahmane sa dijelom 135/48000, Čehić rođ. Jusić (Bećir) Zlatke sa dijelom 135/48000, Okić rođ. Jusić Šahe sa dijelom 1033/21736, Jusić (Hase-Hasan) Mumina sa dijelom 1/140, Jusić (Hase-Hasan) Hasiba sa dijelom 1/140, Jusić (Hase-Hasan) Hazeme sa dijelom 1/140, Ibrišimović rođ. Veladžić Fazime sa dijelom 35/28800, Suljaković rođ. Ibrišimović (Alija) Vahide sa dijelom 35/28800, Hodžić rođ. Ibrišimović (Alija) Alije sa dijelom 35/28800, Ibrišimović (Alija) Hasana sa dijelom 35/2800, Ibrišimović Safeta sa dijelom 35/2800, Selimović rođ. Ibrišimović Seime sa dijelom 35/2800, Ibrišimović Asima sa dijelom 35/2800, Ibrišimović Medihe sa dijelom 35/2800, Ibrišimović Edina sa dijelom 35/2800, Jusić Emine sa dijelom 270/336000, Jusić (Redžep) Enesa sa dijelom 135/336000, Jusić (Redžep) Enise sa dijelom 135/336000, Alibabić rođ. Jusić Sanelite sa dijelom 135/336000, Mahmutović rođ. Jusić Edite sa dijelom 135/336000, Jusić Refike sa dijelom 135/336000, Ibrišimović (Alija) Mujage sa dijelom 105/28800, Ibrišimović (Ale) Sulje sa dijelom 35/28800, Jusić (Hase) Dede sa dijelom 3/280, Jusić (Hase) Rasima sa dijelom 3/280, Jusić (Nurija) Adnana sa dijelom 1/140, Jusić (Dedo) Muje sa dijelom 9/3200, Jusić (Dedo) Dževada sa dijelom 9/3200, Jusić (Dedo) Dževade sa dijelom 9/3200, Omeradžić (Dedo) Mirsade rođ. Jusić sa dijelom 9/3200 i Jusić (Jusić) Adnana sa dijelom 9/3200;

- dio od 19 m2 od k.č. br. 1160 zv. „Bara“ oranica/njiva 3. klase površine 569 m2 upisane u posjedovnom listu br. 152 k.o. Spahići kao posjed Jusić (Husein) Muje sa dijelom 1/1, kojoj nekretnini po starom katastarskom operatu odgovara dio k.č. br. 153/6 poslovni

objekat i dvorište površine 989 m<sup>2</sup> upisane u zemljišnoknjižnom ulošku br. 36 k.o. SP Spahići kao vlasništvo Imobiliare Beganović d.o.o. Cazin sa dijelom 1/1;

- dio od 7 m<sup>2</sup> od k.č. br. 1158/4 zv. „Mala bara“ oranica/njiva 3. klase površine 24 m<sup>2</sup> upisane u posjedovnom listu br. 232 k.o. Spahići kao posjed Zulić (Muharem) Salke sa dijelom 1/1 po novom katastarskom operatu, kojoj nekretnini po starom katastarskom operatu odgovara k.č. br. 153/32 zv. „Livada pod stranom“ livada površine 24 m<sup>2</sup> upisane u zemljišnoknjižnom ulošku br. 172 k.o. SP Spahići kao vlasništvo Zulić (Muharem) Salke sa dijelom 1/1;

- dio od 7 m<sup>2</sup> od k.č. br. 1158/3 zv. „Mala bara“ prilazni put površine 222 m<sup>2</sup> upisane u posjedovnom listu br. 232 k.o. Spahići kao posjed Zulić (Muharem) Salke sa dijelom 1/1 po novom katastarskom operatu, kojoj nekretnini po starom katastarskom operatu odgovara k.č. br. 153/30 pristupni put površine 222 m<sup>2</sup> upisane u zemljišnoknjižnom ulošku br. 172 k.o. SP Spahići kao vlasništvo Zulić (Muharem) Salke sa dijelom 1/1;

- dio od 8 m<sup>2</sup> od k.č. br. 1158/5 zv. „Mala bara“ oranica/njiva 3. klase površine 24 m<sup>2</sup> upisane u posjedovnom listu br. 232 k.o. Spahići kao posjed Zulić (Muharem) Salke sa dijelom 1/1 po novom katastarskom operatu, kojoj nekretnini po starom katastarskom operatu odgovara k.č. br. 153/33 zv. „Livada pod stranom“ livada površine 24 m<sup>2</sup> upisana u zemljišnoknjižnom ulošku br. 172 k.o. SP Spahići kao vlasništvo Zulić (Muharem) Salke sa dijelom 1/1;

- dio od 22 m<sup>2</sup> od k.č. br. 1155 zv. „Bara“ oranica/njiva 3. klase površine 299 m<sup>2</sup> i livada 4. klase površine 215 m<sup>2</sup> upisane u posjedovnom listu br. 171 k.o. Spahići kao posjed Jusić (Mujo) Rasime rođ. Mahić sa dijelom 1/1 po novom katastarskom operatu, kojoj nekretnini po starom katastarskom operatu odgovara dio k.č. br. 153/4 k.o. SP Spahići koja je brisana i spojena sa k.č. br. 152/1 zv. „Livada Jezero ispod strane“ livada površine 1533 m<sup>2</sup> upisane u zemljišnoknjižnom ulošku br. 56 k.o. SP Spahići kao suvlasništvo Čehić (Omer) Huseina sa dijelom 1/24, Čehić (Omer) Bećira sa dijelom 1/24, Dervišević (Pašo) Dauta sa dijelom 1/24, Dervišević (Hase) Hasana sa dijelom 5/96, Jusić (Husein) Muharema sa dijelom 1/96, Jusić (Husein) Zulke sa dijelom 1/96, Gaković (Ahmet) Đule sa dijelom 5/192, Dervišević rođ. Mahić i br. Jusić Hanke sa dijelom 1/96, Tatarević (Alaga) Sulejmana sa dijelom 37/128, Dervišević (Dedo) Ale sa dijelom 13/384, Mehtić rođ. Dervišević Mevlude sa dijelom 13/384, Handukić rođ. Dervišević Arife sa dijelom 13/384, Hodžić rođ. Toromanović Hatidže sa dijelom 9/640, Hodžić (Šaćir) Jusufa sa dijelom 36/1280, Hodžić (Šaćir) Huseina sa dijelom 36/1280, Hodžić (Meho) Atifa sa dijelom 63/3072, Dervišević (Pašo) Pašage sa dijelom 177/6144, Dervišević (Pašo) Fehima sa dijelom 177/6144, Prošić (Omer) Hamida sa dijelom 177/24576, Prošić (Hamid) Ibrahima sa dijelom 177/24576, Prošić (Hamid) Hasana sa dijelom 177/24576, Prošić (Hamid) Hasnije sa dijelom 177/24576, Kovačević (Velaga) Hamdije sa dijelom 413/6144, Hodžić (Meho) Mehmeda sa dijelom 90/3072, Dervišević (Bajro) Alije sa dijelom 13/384, Ibrišimović (Mujo) Mehe sa dijelom 9/128, Alagić (Zilha) Nasihe sa dijelom 18/896, Bratić (Zilha) Hasnije sa dijelom 9/896, Alagić (Zilha) Emine sa dijelom 9/896, Tutića (Z) Fikrete rođ. Zilha sa dijelom 9/896, Alagić (Zilha) Sulejmana sa



dijelom 9/896, Alagić (Zilha) Fikreta sa dijelom 9/896, Hodžić (Hasan) Edina sa dijelom 63/6144 i Hodžić (Hasan) Hamleta sa dijelom 63/6144;

- dio od 46 m<sup>2</sup> od k.č. br. 1153 zv. „Bara“ oranica/njiva 3. klase površine 734 m<sup>2</sup> upisane u posjedovnom listu br. 241 k.o. Spahići kao posjed Muminović (Ramo) Remzije sa dijelom 1/1 po novom katastarskom operatu, kojoj nekretnini po starom katastarskom operatu odgovara dio k.č. br. 153/4 k.o. SP Spahići koja je brisana i spojena sa k.č. br. 152/1 zv. „Livada Jezero ispod strane“ livada površine 1533 m<sup>2</sup> upisana u zemljišnoknjižnom ulošku br. 56 k.o. SP Spahići kao suvlasništvo Čehić (Omer) Huseina sa dijelom 1/24, Čehić (Omer) Bećira sa dijelom 1/24, Dervišević (Pašo) Dauta sa dijelom 1/24, Dervišević (Hase) Hasana sa dijelom 5/96, Jusić (Husein) Muharema sa dijelom 1/96, Jusić (Husein) Zulke sa dijelom 1/96, Gaković (Ahmet) Đule sa dijelom 5/192, Dervišević rođ. Mahić i br. Jusić Hanke sa dijelom 1/96, Tatarević (Alaga) Sulejmana sa dijelom 37/128, Dervišević (Dedo) Ale sa dijelom 13/384, Mehtić rođ. Dervišević Mevlude sa dijelom 13/384, Handukić rođ. Dervišević Arife sa dijelom 13/384, Hodžić rođ. Toromanović Hatidže sa dijelom 9/640, Hodžić (Šaćir) Jusufa sa dijelom 36/1280, Hodžić (Šaćir) Huseina sa dijelom 36/1280, Hodžić (Meho) Atifa sa dijelom 63/3072, Dervišević (Pašo) Pašage sa dijelom 177/6144, Dervišević (Pašo) Fehima sa dijelom 177/6144, Prošić (Omer) Hamida sa dijelom 177/24576, Prošić (Hamid) Ibrahim sa dijelom 177/24576, Prošić (Hamid) Hasana sa dijelom 177/24576, Prošić (Hamid) Hasnije sa dijelom 177/24576, Kovačević (Velaga) Hamdije sa dijelom 413/6144, Hodžić (Meho) Mehmeda sa dijelom 90/3072, Dervišević (Bajro) Alije sa dijelom 13/384, Ibrišimović (Mujo) Mehe sa dijelom 9/128, Alagić (Zilha) Nasihe sa dijelom 18/896, Bratić (Zilha) Hasnije sa dijelom 9/896, Alagić (Zilha) Emine sa dijelom 9/896, Tutića (Z) Fikrete rođ. Zilha sa dijelom 9/896, Alagić (Zilha) Sulejmana sa dijelom 9/896, Alagić (Zilha) Fikreta sa dijelom 9/896, Hodžić (Hasan) Edina sa dijelom 63/6144 i Hodžić (Hasan) Hamleta sa dijelom 63/6144;

- dio od 46 m<sup>2</sup> od k.č. br. 1150 zv. „Bara“ oranica/njiva 3. klase površine 699 m<sup>2</sup> upisane u posjedovnom listu br. 134 k.o. Spahići kao posjed Jusić (Bešlaga) Mahmuta sa dijelom 1/1 po novom katastarskom operatu, kojoj nekretnini po starom katastarskom operatu odgovara dio k.č. br. 153/7 koja je brisana i pripojena sa k.č. br. 153/6 poslovni objekat i dvorište površine 989 m<sup>2</sup> upisana u zemljišnoknjižnom ulošku br. 36 k.o. SP Spahići kao vlasništvo Imobiliare Beganović d.o.o. Cazin sa dijelom 1/1;

- dio od 27 m<sup>2</sup> od k.č. br. 1147 zv. „Bara“ oranica/njiva 3. klase površine 719 m<sup>2</sup> upisane u posjedovnom listu br. 284 k.o. Spahići kao posjed Liđan (Smail) Kadira sa dijelom 1/1 po novom katastarskom operatu, kojoj nekretnini po starom katastarskom operatu odgovara dio k.č. br. 153/8 zv. „Livada pod stranom“ livada površine 430 m<sup>2</sup> upisane u zemljišnoknjižnom ulošku br. 230 k.o. SP Spahići kao vlasništvo Liđan (Smail) Kadira sa dijelom 1/1;

- dio od 26 m<sup>2</sup> od k.č. br. 1145 zv. „Bara“ oranica/njiva 3. klase površine 1002 m<sup>2</sup> upisana u posjedovnom listu br. 367 k.o. Spahići kao posjed Murtić (Mahmut) Senhide sa dijelom 1/1 po novom katastarskom operatu, kojoj nekretnini po starom katastarskom operatu

odgovara dio k.č. br. 153/11 zv. „Livada pod stranom“ livada površine 1500 m<sup>2</sup> upisane u zemljišnoknjižnom ulošku br. 249 k.o. SP Spahići kao suvlasništvo Spahić-Jusić (Hase) Mehe sa dijelom 1/5, Spahić-Jusić (Hasan) Saliha sa dijelom 1/5, Spahić-Jusić (Bećir) Muhe sa dijelom 1/20, Spahić-Jusić (Bećir) Kade sa dijelom 1/20, Ibrišimović (Muharem) Omera sa dijelom 7/600, Jusić (Ahmet) Ahmeta sa dijelom 1/30, Jusić (Ahmet) Šahe sa dijelom 1/30, Jusić (Ahmet) Fate sa dijelom 1/30, Jusić (Mumin) Kade sa dijelom 1/20, Jusić (Mumin) Hasibe sa dijelom 1/20, Jusić rođ. Skalić Dervise sa dijelom 1/20, Ibrišimović (Huse) Omera sa dijelom 7/2400, Jusić (Ibro) Šabana sa dijelom 135/9600, Jusić (Ibro) Saliha sa dijelom 135/9600, Jusić (Bećir) Ahmeta sa dijelom 135/48000, Jusić (Šeko) Ajiše sa dijelom 119/23040, Jusić (Bećir) Mehe sa dijelom 135/48000, Kličić rođ. Jusić (Bećir) Rahmane sa dijelom 135/48000, Čehić rođ. Jusić (Bećir) Zlatke sa dijelom 135/48000, Jusić (Hase-Hasan) Mumina sa dijelom 1/140, Jusić (Hase-Hasan) Hasiba sa dijelom 1/140, Jusić (Hase-Hasan) Hazeme sa dijelom 1/140, Ibrišimović rođ. Veladžić Fazime sa dijelom 7/11520, Suljaković rođ. Ibrišimović (Alija) Vahide sa dijelom 7/11520, Hodžić rođ. Ibrišimović (Alija) Alije sa dijelom 21/11520, Ibrišimović (Alija) Hasana sa dijelom 7/11520, Ibrišimović Safeta sa dijelom 7/11520, Selimović rođ. Ibrišimović Seime sa dijelom 7/11520, Ibrišimović Asima sa dijelom 7/11520, Ibrišimović Medihe sa dijelom 7/11520, Ibrišimović Edina sa dijelom 7/11520, Jusić rođ. Alibabić (Hašim) Fadile sa dijelom 9/1280, Jusić (Zaim) Adnana sa dijelom 9/1280, Okić Šemsudina sa dijelom 1033/23040, Jusić Emine sa dijelom 270/336000, Jusić (Redžep) Enesa sa dijelom 135/336000, Jusić (Redžep) Enise sa dijelom 135/336000, Alibabić rođ. Jusić Sanelite sa dijelom 135/336000, Mahmutović rođ. Jusić Edite sa dijelom 135/336000, Jusić Refike sa dijelom 135/336000, Jusić (Velaga) Munira sa dijelom 1/40, Jusić (Velaga) Muharema sa dijelom 1/40, Murtezan rođ. Ibrišimović Hasnije sa dijelom 7/1200, Jusić (Meša) Mehe sa dijelom 7/1200, Ibrišimović (Sulejman) Seida sa dijelom 7/2400, Ibrišimović (Ale) Sulje sa dijelom 7/11520, Jusić (Hase) Dede sa dijelom 3/280, Jusić (Hase) Rasima sa dijelom 3/280 i Jusić (Nurija) Adnana sa dijelom 1/140;

- dio od 30 m<sup>2</sup> od k.č. br. 1143/1 zv. „Bara“ oranica/njiva 3. klase površine 549 m<sup>2</sup> upisane u posjedovnom listu br. 6 k.o. Spahići kao posjed Čehić (Beće) Rasima sa dijelom 1/1 po novom katastarskom operatu, kojoj nekretnini po starom katastarskom operatu odgovara dio k.č. br. 153/12 zvana „Oranica Podstrana“ oranica površine 1395 m<sup>2</sup> upisane u zemljišnoknjižnom ulošku br. 232 k.o. SP Spahići kao vlasništvo Jusić (Ferid) Suada sa dijelom 1/1;

- dio od 40 m<sup>2</sup> od k.č. br. 1141/1 zv. „Bara“ oranica/njiva 3. klase površine 558 m<sup>2</sup> upisane u posjedovnom listu br. 135 k.o. Spahići kao posjed Jusić (Ferid) Suada sa dijelom 1/1 po novom katastarskom operatu, kojoj nekretnini po starom katastarskom operatu odgovara dio k.č. br. 153/12 zvana „Oranica Podstrana“ oranica površine 1395 m<sup>2</sup> upisane u zemljišnoknjižnom ulošku br. 232 k.o. SP Spahići kao vlasništvo Jusić (Ferid) Suada sa dijelom 1/1;

- dio od 55 m<sup>2</sup> od k.č. br. 1138/3 zv. „Bara“ oranica/njiva 3. klase površine 217 m<sup>2</sup> upisane u posjedovnom listu br. 301 k.o. Spahići kao suposjed Nakičević (Refik) Sabire rođ.

Skalić sa dijelom 1/2 i Nakičević (Zaim) Jasmina sa dijelom 1/2 po novom katastarskom operatu, kojoj nekretnini po starom katastarskom operatu odgovara dio od k.č. br. 154/13 zv. „Livada pod stranom“ livada površine 217 m<sup>2</sup> upisane u zemljišnoknjižni uložak br. 235 k.o. SP Spahići kao suvlasništvo Nakičević (Refik) Sabire rođ. Skalić sa dijelom 1/2 i Nakičević (Zaim) Jasmina sa dijelom 1/2;

- dio od 60 m<sup>2</sup> k.č. br. 1137 „Bara“, oranica/njiva 3. klase, površine 1575 m<sup>2</sup> upisane u posjedovnom listu br. 188 k.o. Spahići kao posjed Jusić (Velage) Muharema sa dijelom 1/1, kojoj nekretnini po starom katastarskom operatu odgovara dio k.č.br. 154/1, livada pod stranom, livada površine 1978 m<sup>2</sup> upisane u zemljišnoknjižnom ulošku br. 235 k.o. SP Spahići kao suvlasništvo Nakičević rođ. Skalić Sabine sa dijelom 1/2 i Nakičević (Zaima) Jasmina sa dijelom 1/2;

- dio od 41 m<sup>2</sup> k.č. br. 1134/2 „Bara“, oranica/njiva 3. klase, površine 450 m<sup>2</sup> upisane u posjedovnom listu br. 275 k.o. Spahići kao suposjed Jusić Fadile rođ. Alibabić sa dijelom 1/2, i Jusić (Zaima) Adnana sa dijelom 1/2, kojoj nekretnini po starom katastarskom operatu odgovara dio k.č.br. 154/10, dvorište pod stranom, dvorište površine 450 m<sup>2</sup> upisane u zemljišnoknjižnom ulošku br. 259 k.o. SP Spahići kao suvlasništvo Spahić-Jusić (Hase) Mehe sa dijelom 1/5, Spahić-Jusić (Hasana) Saliha sa dijelom 1/5, Spahić-Jusić (Bećira) Muhe sa dijelom 1/20, Spahić-Jusić (Bećira) Kade sa dijelom 1/20, Ibrišimović (Muharema) Omera sa dijelom 7/600, Jusić (Ahmeta) Ahmeta sa dijelom 1/30, Jusić (Ahmeta) Šahe sa dijelom 1/30, Jusić (Ahmeta) Fate sa dijelom 1/30, Jusić (Mumina) Kade sa dijelom 1/20, Jusić (Mumina) Hasibe sa dijelom 1/20, Murtezan rođ. Ibrišimović Hasnije sa dijelom 7/1200, Jusić (Meše) Mehe sa dijelom 7/1200, Ibrišimović (Sulejmana) Seida sa dijelom 7/2400, Ibrišimović (Muharema) Alije sa dijelom 35/2400, Jusić (Velage) Muharema sa dijelom 1/40, Jusić (Velage) Munira sa dijelom 1/40, Ibrišimović (Huse) Omera sa dijelom 7/2400, Jusić (Ibre) Šabana sa dijelom 135/9600, Jusić rođ. Skalić Derviše sa dijelom 1/20, Jusić (Ibre) Saliha sa dijelom 135/9600, Jusić (Šeke) Ajiše sa dijelom 119/23040, Jusić (Bećira) Ahmeta sa dijelom 135/48000, Jusić (Bećira) Mehe sa dijelom 135/48000, Kličić rođ. Jusić (Bećira) Rahmane sa dijelom 135/48000, Jusić (Hase-Hasana) Mumina sa dijelom 1/140, Čehić rođ. Jusić (Bećira) Zlatke sa dijelom 135/48000, Jusić (Hase-Hasana) Hasiba sa dijelom 1/140, Jusić (Hase-Hasana) Hateme sa dijelom 1/140, Čavkić rođ. Beširević Šefike sa dijelom 135/9600, Okić Šemsudina sa dijelom 1033/23040, Jusić Emine sa dijelom 270/336000, Jusić (Redžepa) Enesa sa dijelom 135/336000, Jusić (Redžepa) Enise sa dijelom 135/336000, Alibabić rođ. Jusić Sanelite sa dijelom 135/336000, Mahmutović rođ. Jusić Edite sa dijelom 135/336000, Jusić Refike sa dijelom 135/336000, Jusić (Hase) Dede sa dijelom 3/280, Jusić (Hase) Rasima sa dijelom 3/280 i Jusić (Nurije) Adnana sa dijelom 1/140;

- dio od 27 m<sup>2</sup> k.č. br. 1133 „Barica“, oranica/njiva 4. klase, površine 552 m<sup>2</sup> upisane u posjedovnom listu br. 172 k.o. Spahići kao posjed Jusić (Muniba) Mersada sa dijelom 1/1, kojoj nekretnini po starom katastarskom operatu odgovara dio k.č.br. 154/2 livada pod stranom, livada površine 3729 m<sup>2</sup> upisane u zemljišnoknjižnom ulošku br. 189 k.o. SP

Spahići kao suvlasništvo Čavkić (Agana) Šere sa dijelom 1/4, Čavkić (Agana) Ahmeta sa dijelom 1/4 i Islamović (Meše) Idriza sa dijelom 1/2;

- dio od 99 m<sup>2</sup> k.č. br. 1131/1 „Bara“, oranica/njiva 4. klase, površine 917 m<sup>2</sup>, oranica/njiva 3. klase površine 900 m<sup>2</sup> upisane u posjedovnom listu br. 107 k.o. Spahići kao posjed Islamović (Meše) Hase sa dijelom 1/1, kojoj nekretnini po starom katastarskom operatu odgovara dio k.č.br. 154/2 livada pod stranom, livada površine 3729 m<sup>2</sup> upisane u zemljišnoknjižnom ulošku br. 189 k.o. SP Spahići kao suvlasništvo Čavkić (Agana) Šere sa dijelom 1/4, Čavkić (Agana) Ahmeta sa dijelom 1/4 i Islamović (Meše) Idriza sa dijelom 1/2;

- dio od 133 m<sup>2</sup> k.č. br. 1131/2 „Bara“, oranica/njiva 4. klase, površine 1289 m<sup>2</sup>, oranica/njiva 3. klase površine 809 m<sup>2</sup> upisane u posjedovnom listu br. 109 k.o. Spahići kao posjed Islamović (Meše) Idriza sa dijelom 1/1, kojoj nekretnini po starom katastarskom operatu odgovara dio k.č.br. 155/1 livada pod stranom, Bara površine 7700 m<sup>2</sup> upisane u zemljišnoknjižnom ulošku br. 34 k.o. SP Spahići kao suvlasništvo Čavkić (Ale) Saida sa dijelom 3/160, Čavkić (Ale) Fate sa dijelom 3/160, Islamović (Mehe) Bahrije sa dijelom 136/1440, Islamović (Mehe) Fahire sa dijelom 136/1440, Islamović (Mehe) Fikrete sa dijelom 136/1440, Islamović (Mehe) Indire sa dijelom 136/1440, Islamović (Mehe) Hase sa dijelom 17/108, Islamović (Mehe) Idriza sa dijelom 17/108, Omeradžić rođ. Islamović (Mehmeda) Samire sa dijelom 17/324, Islamović (Mehmeda) Fatime sa dijelom 17/324, Hasanaj rođ. Islamović (Mehmeda) Asmire sa dijelom 17/324, Lipić rođ. Čavkić (Redže) Ismete sa dijelom 6/320, Čavkić (Redže) Mustafe sa dijelom 6/640, Čavkić (Kemala) mldb. Marsela sa dijelom 6/640 i Sejdić rođ. Čavkić ( Rame) Fadile sa dijelom 12/160;

- dio od 114 m<sup>2</sup> k.č. br. 1131/3 „Bara“, oranica/njiva 4. klase, površine 1598 m<sup>2</sup>, oranica/njiva 3. klase površine 449 m<sup>2</sup> upisane u posjedovnom listu br. 344 k.o. Spahići kao posjed Islamović (Mehmeda) Samira sa dijelom 1/1, kojoj nekretnini po starom katastarskom operatu odgovara dio k.č.br. 155/1, livada pod stranom, livada površine 7700 m<sup>2</sup> upisane u zemljišnoknjižnom ulošku br. 34 k.o. SP Spahići kao suvlasništvo Čavkić (Ale) Saida sa dijelom 3/160, Čavkić (Ale) Fate sa dijelom 3/160, Islamović (Mehe) Bahrije sa dijelom 136/1440, Islamović (Mehe) Fahire sa dijelom 136/1440, Islamović (Mehe) Fikrete sa dijelom 136/1440, Islamović (Mehe) Indire sa dijelom 136/1440, Islamović (Mehe) Hase sa dijelom 17/108, Islamović (Mehe) Idriza sa dijelom 17/108, Omeradžić rođ. Islamović (Mehmeda) Samire sa dijelom 17/324, Islamović (Mehmeda) Fatime sa dijelom 17/324, Hasanaj rođ. Islamović (Mehmeda) Asmire sa dijelom 17/324, Lipić rođ. Čavkić (Redže) Ismete sa dijelom 6/320, Čavkić (Redže) Mustafe sa dijelom 6/640, Čavkić (Kemala) mldb. Marsela sa dijelom 6/640 i Sejdić rođ. Čavkić ( Rame) Fadile sa dijelom 12/160;

- dio od 85 m<sup>2</sup> k.č. br. 1131/4 „Bara“, oranica/njiva 4. klase, površine 1126 m<sup>2</sup>, oranica/njiva 3. klase površine 120 m<sup>2</sup> upisane u posjedovnom listu br. 108 k.o. Spahići kao suposjed Islamović (Mehe) Mehmeda sa dijelom 1/3, Islamović (Meše) Hase sa dijelom 1/3 i Islamović (Meše) Idriza sa dijelom 1/3, kojoj nekretnini po starom katastarskom operatu odgovara dio k.č.br. 155/1, livada pod stranom, livada površine 7700 m<sup>2</sup> upisane u zemljišnoknjižnom ulošku br. 34 k.o. SP Spahići kao suvlasništvo Čavkić (Ale) Saida sa

dijelom 3/160, Čavkić (Ale) Fate sa dijelom 3/160, Islamović (Mehe) Bahrije sa dijelom 136/1440, Islamović (Mehe) Fahire sa dijelom 136/1440, Islamović (Mehe) Fikrete sa dijelom 136/1440, Islamović (Mehe) Indire sa dijelom 136/1440, Islamović (Mehe) Hase dijelom 17/108, Islamović (Mehe) Idriza dijelom 17/108, Omeradžić rođ. Islamović (Mehmeda) Samire sa dijelom 17/324, Islamović (Mehmeda) Fatime sa dijelom 17/324, Hasanaj rođ. Islamović (Mehmeda) Asmire sa dijelom 17/324, Lipić rođ. Čavkić (Redže) Ismete sa dijelom 6/320, Čavkić (Redže) Mustafe sa dijelom 6/640, Čavkić (Kemala) mlđb. Marsela sa dijelom 6/640 i Sejdić rođ. Čavkić ( Rame) Fadile sa dijelom 12/160;

- dio od 157 m<sup>2</sup> k.č. br. 1131/5 „Bara“, livada 4. klase, površine 1206 m<sup>2</sup>, upisane u posjedovnom listu br. 108 k.o. Spahići kao suposjed Islamović (Mehe) Mehmeda sa dijelom 1/3, Islamović (Meše) Hase sa dijelom 1/3 i Islamović (Meše) Idriza sa dijelom 1/3, kojoj nekretnini po starom katastarskom operatu odgovara dio k.č.br. 157/1 livada pod stranom, livada površine 6200 m<sup>2</sup> upisane u zemljišnoknjižnom ulošku br. 90 k.o. SP Spahići kao suvlasništvo Čavkić (Muhe) Mušana sa dijelom 17/20, Sarić-Delić (Osmana) Čatibe sa dijelom 3/40 i Čavkić (Huse) Saliha sa dijelom 3/40;

- dio od 16 m<sup>2</sup> k.č. br. 1131/6 „Bara“, oranica/njiva 3. klase, površine 265 m<sup>2</sup>, oranica/njiva 4. klase površine 6 m<sup>2</sup> upisane u posjedovnom listu br. 107 k.o. Spahići kao posjed Islamović (Meše) Hase sa dijelom 1/1, kojoj nekretnini po starom katastarskom operatu odgovara dio k.č.br. 154/3 livada pod stranom, livada površine 530 m<sup>2</sup> upisane u zemljišnoknjižnom ulošku br. 259 k.o. SP Spahići kao suvlasništvo Spahić-Jusić (Hase) Mehe sa dijelom 1/5, Spahić-Jusić (Hasana) Saliha sa dijelom 1/5, Spahić-Jusić (Bećira) Muhe sa dijelom 1/20, Spahić-Jusić (Bećira) Kade sa dijelom 1/20, Ibrišimović (Muharema) Omera sa dijelom 7/600, Jusić (Ahmeta) Ahmeta sa dijelom 1/30, Jusić (Ahmeta) Šahe sa dijelom 1/30, Jusić (Ahmeta) Fate sa dijelom 1/30, Jusić (Mumina) Kade sa dijelom 1/20, Jusić (Mumina) Hasibe sa dijelom 1/20, Murtezan rođ. Ibrišimović Hasnije sa dijelom 7/1200, Jusić (Meše) Mehe sa dijelom 7/1200, Ibrišimović (Sulejmana) Seida sa dijelom 7/2400, Ibrišimović (Muharema) Alije sa dijelom 35/2400, Jusić (Velage) Muharema sa dijelom 1/40, Jusić (Velage) Munira sa dijelom 1/40, Ibrišimović ( Huse) Omera sa dijelom 7/2400, Jusić (Ibre) Šabana sa dijelom 135/9600, Jusić rođ. Skalić Derviše sa dijelom 1/20, , Jusić (Ibre) Saliha sa dijelom 135/9600, Jusić (Šeke) Ajiše sa dijelom 119/23040, Jusić (Bećira) Ahmeta sa dijelom 135/48000, Jusić (Bećira) Mehe sa dijelom 135/48000, Kličić rođ. Jusić (Bećira) Rahmane sa dijelom 135/48000, Jusić (Hase-Hasana) Mumina sa dijelom 1/140, Čehić rođ. Jusić (Bećira) Zlatke sa dijelom 135/48000, Jusić (Hase-Hasana) Hasiba sa dijelom 1/140, Jusić (Hase-Hasana) Hateme sa dijelom 1/140, Čavkić rođ. Beširević Šefike sa dijelom 135/9600, Okić Šemsudina sa dijelom 1033/23040, Jusić Emine sa dijelom 270/336000, Jusić (Redžepa) Enesa sa dijelom 135/336000, Jusić (Redžepa) Enise sa dijelom 135/336000, Alibabić rođ. Jusić Sanelite sa dijelom 135/336000, Mahmutović rođ. Jusić Edite sa dijelom 135/336000, Jusić Refike sa dijelom 135/336000, Jusić (Hase) Dede sa dijelom 3/280, Jusić (Hase) Rasima sa dijelom 3/280 i Jusić (Nurije) Adnana sa dijelom 1/140;

- dio od 20 m<sup>2</sup> k.č. br. 1130/3 „Bara“, oranica/njiva 4. klase, površine 949 m<sup>2</sup>, upisane u posjedovnom listu br. 108 k.o. Spahići kao posjed Islamović (Meše) Hase sa dijelom, kojoj nekretnini po starom katastarskom operatu odgovara dio k.č.br. 157/2, livada pod stranom, livada površine 1380 m<sup>2</sup> upisane u zemljišnoknjižnom ulošku br. 90 k.o. SP Spahići kao suvlasništvo Čavkić (Muhe) Mušana sa dijelom 17/20, Sarić-Delić (Osmana) Čatibe sa dijelom 3/40 i Čavkić (Huse) Saliha sa dijelom 3/40;

- dio od 10 m<sup>2</sup> k.č. br. 1126 „Potok“, potok, površine 80 m<sup>2</sup>, upisane u posjedovnom listu br. 18 k.o. Spahići kao Javno dobro vode sa dijelom 1/1, kojoj nekretnini po starom katastarskom operatu odgovara dio k.č.br. 157/2, livada pod stranom, livada površine 1380 m<sup>2</sup> upisane u zemljišnoknjižnom ulošku br. 90 k.o. SP Spahići kao suvlasništvo Čavkić (Muhe) Mušana sa dijelom 17/20, Sarić-Delić (Osmana) Čatibe sa dijelom 3/40 i Čavkić (Huse) Saliha sa dijelom 3/40;

- dio od 37 m<sup>2</sup> k.č. br. 1127 „Bara“, oranica/njiva 4. klase, površine 201 m<sup>2</sup>, upisane u posjedovnom listu br. 183 k.o. Spahići kao posjed Jusić (Redžepa) Sulejmana sa dijelom 1/1, kojoj nekretnini po starom katastarskom operatu odgovara dio k.č.br. 157/2, livada pod stranom, livada površine 1380 m<sup>2</sup> upisane u zemljišnoknjižnom ulošku br. 90 k.o. SP Spahići kao suvlasništvo Čavkić (Muhe) Mušana sa dijelom 17/20, Sarić-Delić (Osmana) Čatibe sa dijelom 3/40 i Čavkić (Huse) Saliha sa dijelom 3/40;

- dio od 93 m<sup>2</sup> k.č. br. 1128 „Bara“, Livada 3. klase, površine 1494 m<sup>2</sup>, upisane u posjedovnom listu br. 183 k.o. Spahići kao posjed Jusić (Redžepa) Sulejmana sa dijelom 1/1, kojoj nekretnini po starom katastarskom operatu odgovara dio k.č.br. 157/1, livada pod stranom, livada površine 6200 m<sup>2</sup> upisane u zemljišnoknjižnom ulošku br. 90 k.o. SP Spahići kao suvlasništvo Čavkić (Muhe) Mušana sa dijelom 17/20, Sarić-Delić (Osmana) Čatibe sa dijelom 3/40 i Čavkić (Huse) Saliha sa dijelom 3/40;

- dio od 35 m<sup>2</sup> k.č. br. 1124 „Podstrane“, oranica/njiva 4. klase, površine 140 m<sup>2</sup>, upisane u posjedovnom listu br. 124 k.o. Spahići kao posjed Jakupović (Muniba) Mersade rođ. Jusić sa dijelom 1/1, kojoj nekretnini po starom katastarskom operatu odgovara dio k.č.br. 155/2, livada pod stranom, livada površine 1380 m<sup>2</sup> upisane u zemljišnoknjižnom ulošku br. 34 k.o. SP Spahići kao suvlasništvo Čavkić (Ale) Saida sa dijelom 3/160, Čavkić (Ale) Fate sa dijelom 3/160, Islamović (Mehe) Bahrije sa dijelom 136/1440, Islamović (Mehe) Fahire sa dijelom 136/1440, Islamović (Mehe) Fikrete sa dijelom 136/1440, Islamović (Mehe) Indire sa dijelom 136/1440, Islamović (Mehe) Hase dijelom 17/108, Islamović (Mehe) Idriza dijelom 17/108, Omeradžić rođ. Islamović (Mehmeda) Samire sa dijelom 17/324, Islamović (Mehmeda) Fatime sa dijelom 17/324, Hasanaj rođ. Islamović (Mehmeda) Asmire sa dijelom 17/324, Lipić rođ. Čavkić (Redže) Ismete sa dijelom 6/320, Čavkić (Redže) Mustafe sa dijelom 6/640, Čavkić (Kemala) mlđb. Marsela sa dijelom 6/640 i Sejdić rođ. Čavkić ( Rame) Fadile sa dijelom 12/160;

- dio od 60 m<sup>2</sup> k.č. br. 1125 „Podstrane“, oranica/njiva 4. klase, površine 1053 m<sup>2</sup>, upisane u posjedovnom listu br. 124 k.o. Spahići kao posjed Jakupović (Muniba) Mersade rođ. Jusić sa dijelom 1/1, kojoj nekretnini po starom katastarskom operatu odgovara dio

k.č.br. 155/1, livada pod stranom, livada površine 7700 m<sup>2</sup> upisane u zemljišnoknjižnom ulošku br. 34 k.o. SP Spahići kao suvlasništvo Čavkić (Ale) Saida sa dijelom 3/160, Čavkić (Ale) Fate sa dijelom 3/160, Islamović (Mehe) Bahrije sa dijelom 136/1440, Islamović (Mehe) Fahire sa dijelom 136/1440, Islamović (Mehe) Fikrete sa dijelom 136/1440, Islamović (Mehe) Indire sa dijelom 136/1440, Islamović (Mehe) Hase dijelom 17/108, Islamović (Mehe) Idriza dijelom 17/108, Omeradžić rođ. Islamović (Mehmeda) Samire sa dijelom 17/324, Islamović (Mehmeda) Fatime sa dijelom 17/324, Hasanaj rođ. Islamović (Mehmeda) Asmire sa dijelom 17/324, Lipić rođ. Čavkić (Redže) Ismete sa dijelom 6/320, Čavkić (Redže) Mustafe sa dijelom 6/640, Čavkić (Kemala) mldb. Marsela sa dijelom 6/640 i Sejdić rođ. Čavkić ( Rame) Fadile sa dijelom 12/160;

- dio od 256 m<sup>2</sup> k.č. br. 1122 „Bara“, oranica/njiva 4. klase, površine 321 m<sup>2</sup>, upisane u posjedovnom listu br. 215 k.o. Spahići kao posjed Muminović (Huse) Edhama sa dijelom 1/1, kojoj nekretnini po starom katastarskom operatu odgovara dio k.č.br. 157/2, livada pod stranom, livada površine 1380 m<sup>2</sup> upisane u zemljišnoknjižnom ulošku br. 90 k.o. SP Spahići kao suvlasništvo Čavkić (Muhe) Mušana sa dijelom 17/20, Sarić-Delić (Osmana) Čatibe sa dijelom 3/40 i Čavkić (Huse) Saliha sa dijelom 3/40;

- dio od 270 m<sup>2</sup> k.č. br. 1121 „Bara“, oranica/njiva 4. klase, površine 261 m<sup>2</sup>, upisane u posjedovnom listu br. 294 k.o. Spahići kao posjed Kovačević (Omera) Rifeta sa dijelom 1/1, kojoj nekretnini po starom katastarskom operatu odgovara dio k.č.br. 158/4, livada pod stranom, livada površine 500 m<sup>2</sup> upisane u zemljišnoknjižnom ulošku br. 267 k.o. SP Spahići kao suvlasništvo Kunić rođ. Jusić Zlate sa dijelom 1/15, Jusić (Ajđina) Redže sa dijelom 1/30, Zec (Dmitra) Miće sa dijelom 2/3, Jusić rođ. Dulić Fatime sa dijelom 1/30, Dedić rođ. Jusić Zlatke sa dijelom 1/60, Bećirspahić rođ. Skalić Fatime sa dijelom 1/60 Jusić rođ. Smajjić Ajke sa dijelom 5/210, Jusić (Bešlage) Mahmuta sa dijelom 1/210, Jusić (Ahmeta) Ajđina sa dijelom 1/420, Skalić rođ. Behić Hadžare sa dijelom 5/60, Bećirspahić rođ. Kasupović Fatime sa dijelom 1/30 i Jusić (Šere) Ahima sa dijelom 1/420;

- dio od 215 m<sup>2</sup> k.č. br. 1120 „Bara“, oranica/njiva 4. klase, površine 862 m<sup>2</sup>, upisane u posjedovnom listu br. 294 k.o. Spahići kao posjed Kovačević (Omera) Rifeta sa dijelom 1/1, kojoj nekretnini po starom katastarskom operatu odgovara dio k.č.br. 158/6, livada pod stranom, livada površine 1000 m<sup>2</sup> upisane u zemljišnoknjižnom ulošku br. 267 k.o. SP Spahići kao suvlasništvo Kunić rođ. Jusić Zlate sa dijelom 1/15, Jusić (Ajđina) Redže sa dijelom 1/30, Zec (Dmitra) Miće sa dijelom 2/3, Jusić rođ. Dulić Fatime sa dijelom 1/30, Dedić rođ. Jusić Zlatke sa dijelom 1/60, Bećirspahić rođ. Skalić Fatime sa dijelom 1/60 Jusić rođ. Smajjić Ajke sa dijelom 5/210, Jusić (Bešlage) Mahmuta sa dijelom 1/210, Jusić (Ahmeta) Ajđina sa dijelom 1/420, Skalić rođ. Behić Hadžare sa dijelom 5/60, Bećirspahić rođ. Kasupović Fatime sa dijelom 1/30 i Jusić (Šere) Ahima sa dijelom 1/420;

- dio od 112 m<sup>2</sup> k.č. br. 1118 „Zečeva bara“, oranica/njiva 4. klase, površine 1045 m<sup>2</sup>, upisane u posjedovnom listu br. 234 k.o. Spahići kao suposjed Muminović (Asima) Mevlide rođ. Gverić sa dijelom 1/9, Muminović (Izeta) Elmednina sa dijelom 1/9, Muminović (Izeta) Mehmeda sa dijelom 1/9, Muminović (Mehmeda) Arifa sa dijelom 1/3 i Muminović

(Mehmeda) Zarifa sa dijelom 1/3, kojoj nekretnini po starom katastarskom operatu odgovara dio k.č.br. 158/1, livada pod stranom, livada površine 1000 m<sup>2</sup> upisane u zemljišnoknjižnom ulošku br. 267 k.o. SP Spahići kao suvlasništvo Kunić rođ. Jusić Zlate sa dijelom 1/15, Jusić (Ajđina) Redže sa dijelom 1/30, Zec (Dmitra) Miće sa dijelom 2/3, Jusić rođ. Dulić Fatime sa dijelom 1/30, Dedić rođ. Jusić Zlatke sa dijelom 1/60, Bećirspahić rođ. Skalić Fatime sa dijelom 1/60 Jusić rođ. Smajjić Ajke sa dijelom 5/210, Jusić (Bešlage) Mahmuta sa dijelom 1/210, Jusić (Ahmeta) Ajđina sa dijelom 1/420, Skalić rođ. Behić Hadžare sa dijelom 5/60, Bećirspahić rođ. Kasupović Fatime sa dijelom 1/30 i Jusić (Šere) Ahima sa dijelom 1/420 i dio k.č.br. 158/2 livada pod stranom, livada površine 1500 m<sup>2</sup> upisane u zemljišnoknjižnom ulošku br. 27 k.o. SP Spahići kao vlasništvo Ćulibrk rođ. Zec Ljube sa dijelom 1/1;

- k.č. br. 378/1 „Zečeva bara do Une“, oranica/njiva 4. klase, površine 220 m<sup>2</sup>, upisane u posjedovnom listu br. 234 k.o. Spahići kao suposjed Muminović (Asima) Mevlide rođ. Gverić sa dijelom 1/9, Muminović (Izeta) Elmednina sa dijelom 1/9, Muminović (Izeta) Mehmeda sa dijelom 1/9, Muminović (Mehmeda) Arifa sa dijelom 1/3 i Muminović (Mehmeda) Zarifa sa dijelom 1/3, kojoj nekretnini po starom katastarskom operatu odgovara dio k.č.br. 158/5, livada pod stranom, livada površine 520 m<sup>2</sup> upisane u zemljišnoknjižnom ulošku br. 27 k.o. SP Spahići kao vlasništvo Ćulibrk rođ. Zec Ljube sa dijelom 1/1;

- dio od 503 m<sup>2</sup> k.č. br. 1238/1 „Željeznička pruga“, željeznička pruga, površine 41162 m<sup>2</sup>, upisane u posjedovnom listu br. 23 k.o. Spahići kao posjed JP Željeznice FBiH d.o.o. Sarajevo sa dijelom 1/1, kojoj nekretnini po starom katastarskom operatu odgovara dio k.č.br. 590/1 „teritorij državne željeznice, željeznički teritorij“ površine 22177 m<sup>2</sup> upisane u zemljišnoknjižnom ulošku br. 67 k.o. SP Spahići u Iskaz II (Željezničke knjige).

- dio od 503 m<sup>2</sup> k.č. br. 1238/2 „Željeznička pruga“, željeznička pruga, površine 1923 m<sup>2</sup>, upisane u posjedovnom listu br. 23 k.o. Spahići kao posjed JP Željeznice FBiH d.o.o. Sarajevo sa dijelom 1/1, kojoj nekretnini po starom katastarskom operatu odgovara dio k.č.br. 590/2 „Kokića jaruga“ površine 1923 m<sup>2</sup> upisane u zemljišnoknjižnom ulošku br. 243 k.o. SP Spahići kao vlasništvo Lipovača ( Abdije) Hasan sa dijelom 1/1.

## II

Utvrđuje se da je JP „Ceste Federacije BiH“ d.o.o. Sarajevo korisnik eksproprijacije zemljišta iz tačke I ove Odluke.

## III

Protiv ove Odluke se može pokrenuti upravni spor podnošenjem tužbe Kantonalnom sudu u Bihaću u roku od 30 dana od dana prijema ove Odluke. Tužba se podnosi neposredno nadležnom sudu.

Gradsko vijeće

Broj:

Bihać,                    godine

Predsjedavajući Gradskog vijeća

Zulfikar Handukić







ČARTA br. 1, stacionaža 0+000 do 0+360

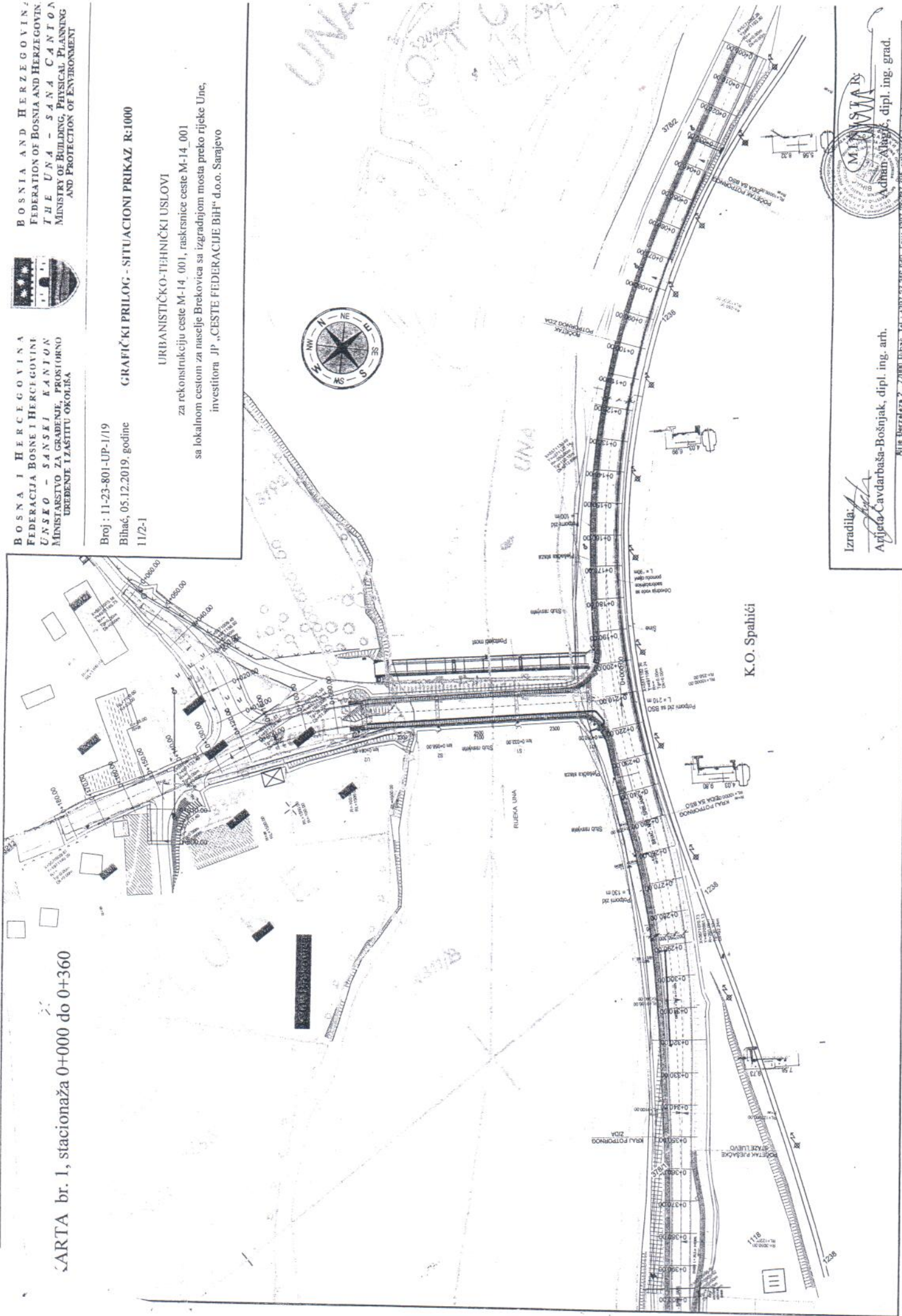
Broj: 11-23-801-UP-1/19

Bihać, 05.12.2019. godine  
11/2-1

GRAFIČKI PRILOG - SITUACIONI PRIKAZ R:1000

URBANISTIČKO-TEHNIČKI USLOVI


za rekonstrukciju ceste M-14\_001, raskrsnice ceste M-14\_001  
sa lokalnom cestom za naselje Brekovica sa izgradnjom mosta preko rijeke Une,  
investitora JP „CESTE FEDERACIJE BiH“ d.o.o. Sarajevo



Izradio: *[Signature]*

Anjeta Cavdarbaša-Bošnjak, dipl. ing. arh.

Mje Berzeza 2, 71000 Bihać, tel.: +387 37 316 020, fax: +387 37 316 027, e-mail: mje@zdravstvo.ba





KARTA br. 3, stacionaža 0+760 do 1+219

BOSNA I HERCEGOVINA  
 FEDERACIJA BOSNE I HERCEGOVINA  
 U N S K O - S A N S K I K A N I O N  
 MINISTARSTVO ZA GRAĐEVINE, PROMISLO I  
 IZVEDENJE IZASITTU OKOLINA



BOSNIA AND HERZEGOVINA  
 FEDERATION OF BOSNIA AND HERZEGOVINA  
 I H E U N A - S A N A C A N I O N  
 MINISTRY OF BUILDING, PHYSICAL PLANNING  
 AND PROTECTION OF ENVIRONMENT

Proj: 11-23-801-UP-1/19  
 Bihac, 05.12.2019. godine  
 11/2-1

GRAFIČKI PRILOG - SITUACIONI PRIKAZ. R:1000

IRKHAVISTIČKO-TEHNIČKI IZŠLOVI

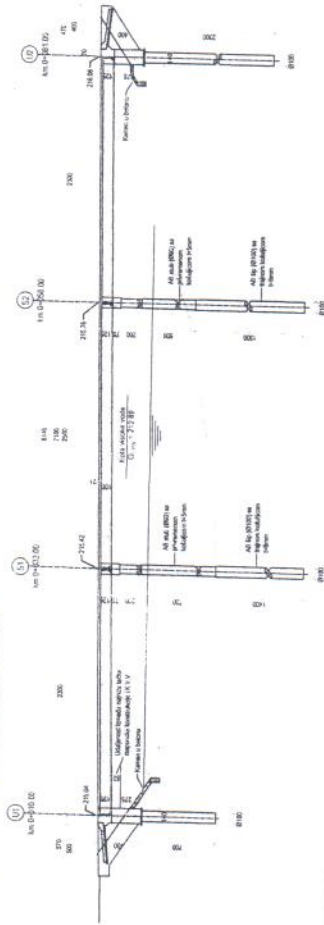
za rekonstrukciju ceste M-14\_001, raskrsluce ceste M-14\_001  
 sa lokalnom cestom za imovlje Brekovicica sa izgradnjom mosta preko rijeke Une,  
 Investitori: JP „ISTE FEDERACIJE“ d.o.o. Sarajevo



Izradila:  
 Arifeta Čavdarbaša-Bošnjak, dipl. ing. arch.



**UZDUŽNI PRESJEK MOSTA R:500**



**BOSNA I HERCEGOVINA**  
**FEDERACIJA BOSNE I HERCEGOVINE**  
**UNSKO - SANSKI KANTON**  
**MINISTARSTVO ZA GRADENJE, PROSTORNO**  
**UREĐENJE I ZAŠTITU OKOLIŠA**



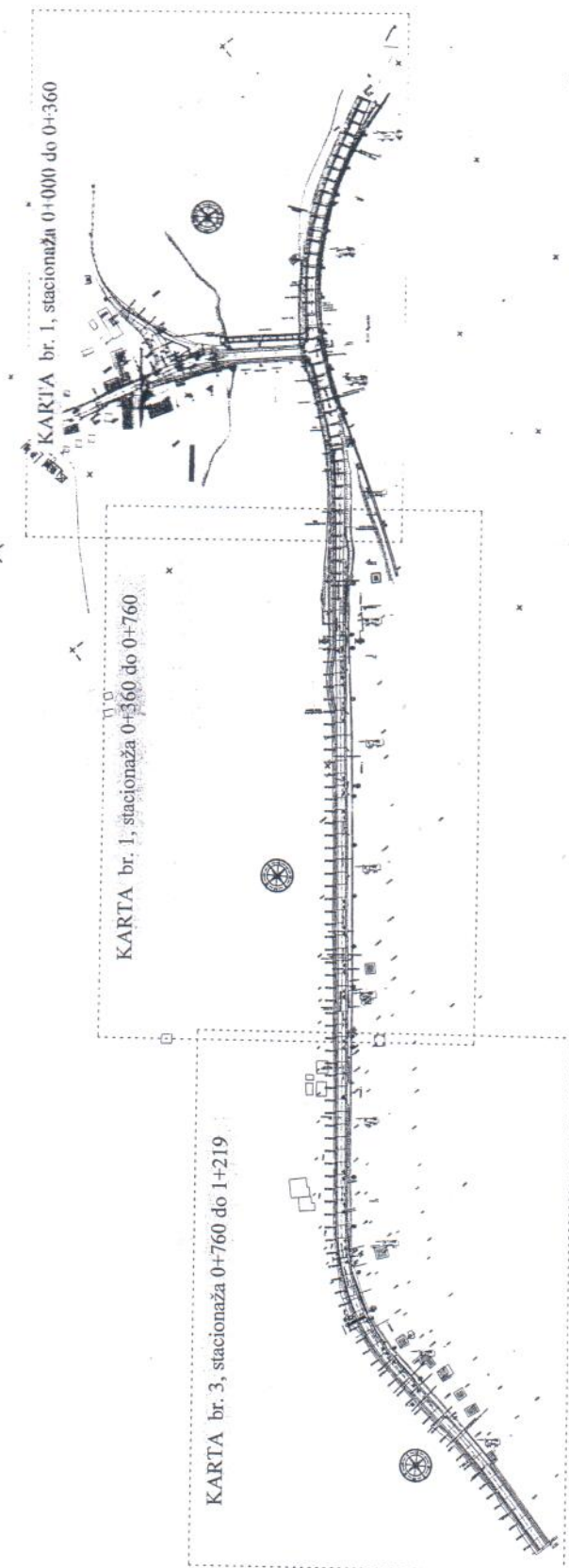
**BOSNIA AND HERZEGOVINA**  
**FEDERATION OF BOSNIA AND HERZEGOVINA**  
**THE UNŠKA - SANJAK CANTON**  
**MINISTRY OF BUILDING, PHYSICAL PLANNING**  
**AND PROTECTION OF ENVIRONMENT**

Broj : 11-23-801-UP-1/19  
 Bihac, 05.12.2019. godine  
 11/2-1

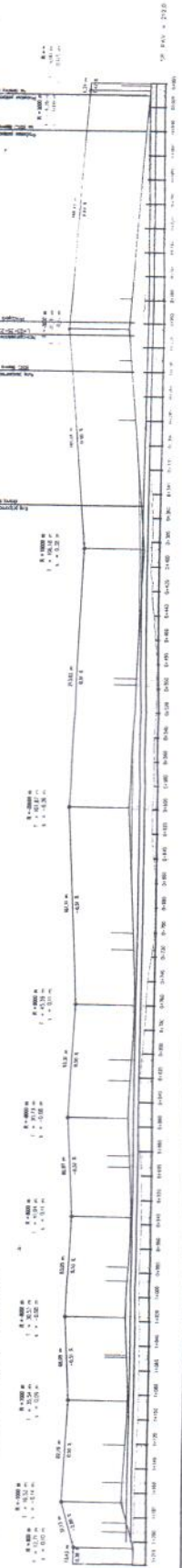
**GRAFIČKI PRILOG - SITUACIONI PRIKAZ**

**URBANISTIČKO-TEHNIČKI USLOVI**  
 za rekonstrukciju ceste M-14 001, raskrsnice ceste M-14 001  
 sa lokalnom cestom za mjeslje Brekovic sa izgradnjom mosta preko rijeke Une,  
 investitora JP „CESTE FEDERACIJE BIH“ d.o.o. Sarajevo

**PREGLEDNA KARTA R:2500**



**UZDUŽNI PROFIL MAGISTRALNE CESTE R:2500**



Izradio: *[Signature]*

