

Federacija Bosne i Hercegovine  
UNSKO-SANSKI KANTON  
GRAD BIHAĆ  
GRADONAČELNIK

Služba za urbanističko planiranje, građenje  
imovinsko-pravne i geodetske poslove  
broj: 03/1-23-1-2113/19  
Bihać, 23.06.2021.god.



Urbano područje: Pritoka  
k.č. br. 681/3 i 680  
k.o. Pritoka  
po novom kat.operatu  
k.č. br. 681/3 i 680  
k.o. Pritoka  
po staroma kat. operatu

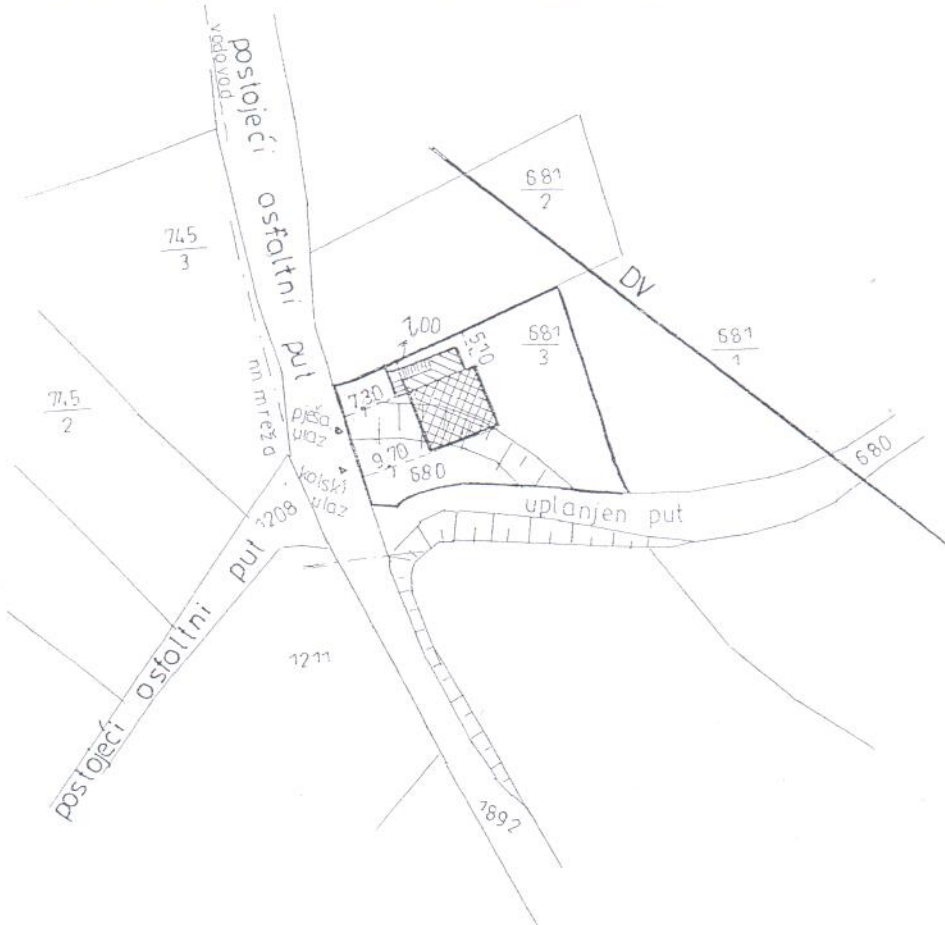
2.

### SITUACIJA TERENA

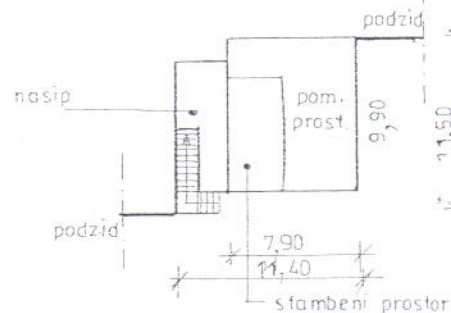
M 1:1000

U svrhu regulisanja imovinsko-pravnih odnosa

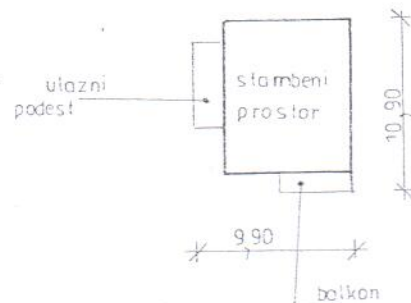
-Situacija terena urađena prema geodetskom snimku  
od 09.07.2019.god. Izradio; Raković Mirsad, geometar



### SUTEREN



### PRIZEMLJE



### URBANISTIČKO-TEHNIČKI USLOVI

ZA : legalizaciju izgrađenog stambenog objekta

INVESTITOR: Jogić Sanimir

U Pritoci

1. NAMJENA OBJEKATA: stambena
2. GABARIT OBJEKATA: prema sit. terena
3. SPRATNOST OBJEKATA : Sut+ P
4. KOTA PRIZEMLJA:  $\pm 0,00$

5. KOTA: PLICE : - 0,15 i + 2,95
6. KROVIŠTE: četverovodno
7. FASADA: termoizolaciona
8. KROVNI POKRIVAČ: lim

SNIMILI IZRADILI:

Azra Dautović, dipl.ing.arh.

Meylida Kozlica, grad.teh.

OVJERAVA:

Pomoćnik gradonačelnika za urbanističko planiranje, građenje,  
imovinsko-pravne i geodetske poslove  
mr.Damir Smajić, dipl.pravnik

